



**Vous êtes :**

- Randonneur pédestre
- Randonneur équestre
- VTTiste
- Autres (préciser)



**Vous pratiquez une randonnée :**

- |                                       |                                    |  |
|---------------------------------------|------------------------------------|--|
| <input type="checkbox"/> Itinérante   | <input type="checkbox"/> Seul      | <input type="checkbox"/> Accompagné par un professionnel |
| <input type="checkbox"/> A la journée | <input type="checkbox"/> En groupe | <input type="checkbox"/> En famille                      |

**Vos impressions et vos suggestions sur cet itinéraire :**

.....

.....

.....

.....

.....

.....

.....

.....

**Merci pour votre contribution à la préservation et à l'amélioration des sentiers de randonnée.**

**Vos coordonnées (facultatif):**

*Pour un contact ultérieur si nous avons besoin de plus de précisions,*

**Nom et prénom:**

.....

**Adresse:**

.....

**CETTE FICHE EST TÉLÉCHARGEABLE SUR :**  
**WWW.FFRANDONNEE05.NET - WWW.ALPESTRANDO.NET - WWW.ECRINS-PARCNATIONAL.FR**

**Opération soutenue par:**  
**le Comité Départemental du Tourisme des Hautes-Alpes, le Parc National des Ecrins,**  
**le Conseil Général des Hautes-Alpes et la Région Provence Alpes Côte d'Azur.**



Papier recyclé - Roca Communication



**FICHE ÉCO-VEILLE®**  
**OBSERVATION DES ANOMALIES**  
**SUR LES SENTIERS**

Merci de retourner cette fiche à : Comité Départemental de la Randonnée Pédestre  
13, avenue Maréchal Foch - BP 46 - 05002 GAP Cedex - Tél. 04 92 53 65 11 - cdrp@ffrandonnee05.net



Suivez la nouvelle  
Charte départementale  
de la signalétique



« Le département des Hautes-Alpes compte plus de 6000 km de sentiers de randonnée. Ils sont entretenus par des bénévoles, des collectivités, des établissements publics dont les parcs naturels, mais aussi par diverses associations. Cet entretien régulier des sentiers de randonnée garantit leur pérennité. »  
> Vous venez de constater une anomalie sur un chemin, une difficulté, une détérioration, un manque d'entretien. En remplissant cette fiche, vous nous permettez d'y remédier le plus rapidement possible.

**Vous participez ainsi, à nos côtés, à la préservation des sentiers et de leur environnement.**





**1. Date de l'observation :** .....




**2. Localisation du sentier :**  
( commune, lieu-dit, nom de l'itinéraire )

.....  
.....  
.....

**3. Localisation des observations :**

*Vous pouvez, faire un schéma localisant l'observation dans le cadre ci-dessous ou nous fournir une copie de la carte ou nous envoyer une photo.*

#### 4. Observations

| LE BALISAGE  |  | LA SIGNALÉTIQUE  |  |
|--|--|--|--|
| <input type="checkbox"/> Absent<br><input type="checkbox"/> Insuffisant<br><input type="checkbox"/> Usé<br><input type="checkbox"/> Non conforme<br><input type="checkbox"/> Trop abondant<br><input type="checkbox"/> Bon état  |   | <input type="checkbox"/> Absente<br><input type="checkbox"/> Dégradée<br><input type="checkbox"/> Informations erronées<br><input type="checkbox"/> Bon état   |   |
| LE SENTIER   |  | L'ENVIRONNEMENT  |  |
| <input type="checkbox"/> Affaissement<br><input type="checkbox"/> Embroussaillé<br><input type="checkbox"/> Obstacle (préciser)<br>.....<br>.....<br><input type="checkbox"/> A sécuriser (préciser)<br>.....<br>.....<br><input type="checkbox"/> Divergence du tracé entre le terrain et la carte<br><input type="checkbox"/> Bon état |  | <input type="checkbox"/> Dépôt d'ordures sauvage<br><input type="checkbox"/> Epave<br><input type="checkbox"/> Urbanisation excessive<br><input type="checkbox"/> Autre (préciser)<br>.....<br>..... | <b>CONFLITS CONSTATÉS</b><br><input type="checkbox"/> Avec des propriétaires<br><input type="checkbox"/> Avec d'autres usagers du sentier<br><input type="checkbox"/> Autres conflits (préciser)<br>.....<br>..... |